








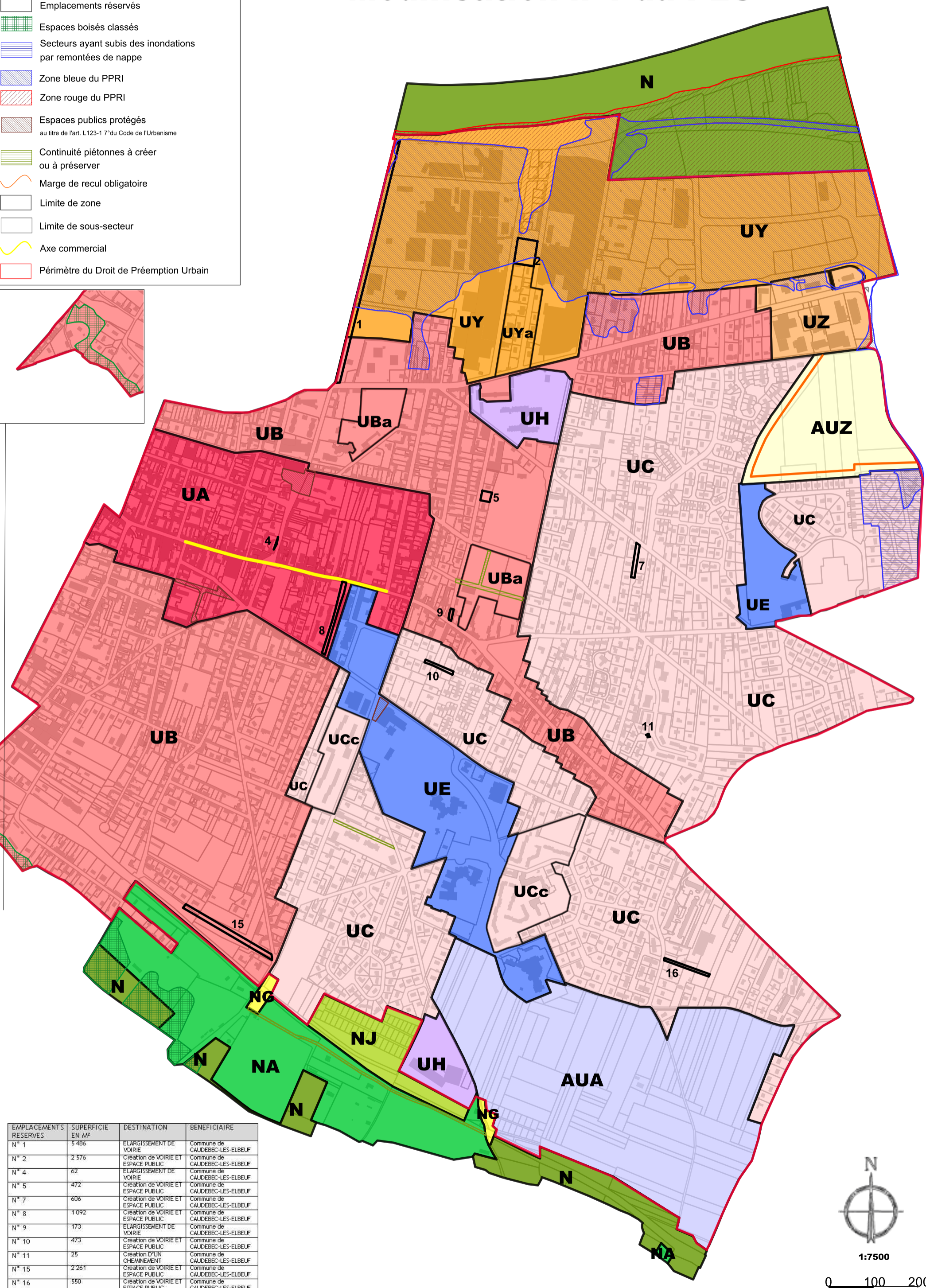
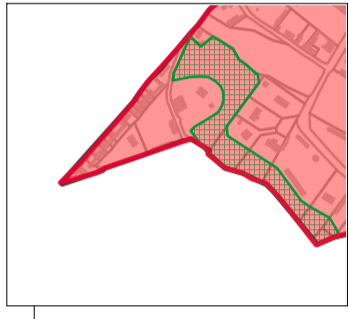


# PLAN DE ZONAGE

## Modification n°1 du PLU

### Légende

-  Emplacements réservés
-  Espaces boisés classés
-  Secteurs ayant subis des inondations par remontées de nappe
-  Zone bleue du PPRI
-  Zone rouge du PPRI
-  Espaces publics protégés au titre de l'art. L123-1 7° du Code de l'Urbanisme
-  Continuité piétonnes à créer ou à préserver
-  Marge de recul obligatoire
-  Limite de zone
-  Limite de sous-secteur
-  Axe commercial
-  Périmètre du Droit de Prémption Urbain



EMPLACEMENTS RESERVES	SUPERFICIE EN M²	DESTINATION	BENEFICIAIRE
N° 1	5 486	ELARGISSEMENT DE VOIRIE	Commune de CAUDEBEC-LES-ELBELF
N° 2	2 576	Création de VOIRIE ET ESPACE PUBLIC	Commune de CAUDEBEC-LES-ELBELF
N° 4	62	ELARGISSEMENT DE VOIRIE	Commune de CAUDEBEC-LES-ELBELF
N° 5	472	Création de VOIRIE ET ESPACE PUBLIC	Commune de CAUDEBEC-LES-ELBELF
N° 7	606	Création de VOIRIE ET ESPACE PUBLIC	Commune de CAUDEBEC-LES-ELBELF
N° 8	1 092	Création de VOIRIE ET ESPACE PUBLIC	Commune de CAUDEBEC-LES-ELBELF
N° 9	173	ELARGISSEMENT DE VOIRIE	Commune de CAUDEBEC-LES-ELBELF
N° 10	473	Création de VOIRIE ET ESPACE PUBLIC	Commune de CAUDEBEC-LES-ELBELF
N° 11	25	Création d'UN CHEMINEMENT	Commune de CAUDEBEC-LES-ELBELF
N° 15	2 261	Création de VOIRIE ET ESPACE PUBLIC	Commune de CAUDEBEC-LES-ELBELF
N° 16	550	Création de VOIRIE ET ESPACE PUBLIC	Commune de CAUDEBEC-LES-ELBELF

